



**КОМИТЕТ ИМУЩЕСТВЕННЫХ ОТНОШЕНИЙ
АДМИНИСТРАЦИИ ПЕРМСКОГО МУНИЦИПАЛЬНОГО ОКРУГА**

РЕШЕНИЕ

о размещении объектов № 1438

Пермский край
Пермский округ

23.06.2023

Комитет имущественных отношений администрации Пермского муниципального округа разрешает Акционерному обществу «Газпром газораспределение Пермь» (ИНН 5902183841, ОГРН 1025900512670, почтовый адрес: 614000, г. Пермь, ул. Петропавловская, 43)

размещение объекта «Газопровод давлением до 1,2 Мпа, для размещения которого не требуется разрешения на строительство».

на землях муниципальной собственности.

на срок 1 год с 23.06.2023г. по 22.06.2024г.

Местоположение: Пермский край, Пермский муниципальный округ, п. Сылва, ул. Гагарина, к дому 44.

Приложение: схема предполагаемых к использованию земель или части земельного участка.

Особые условия использования:

1) При установке газопровода учесть параметры ширины проезда улично-дорожной сети, во избежание сужения полосы отвода дороги.

2) При условии получения разрешения на производство земляных работ.

Заместитель председателя комитета,
начальник отдела муниципального
земельного контроля



М.В. Королева

(подпись, печать)

Схема предполагаемых к использованию земель или части земельного участка

Объект: Газопровод давлением до 1,2 Мпа, для размещения которого не требуется разрешения на строительство

Местоположение: расположенных по адресу: Пермский край, м.о. Пермский, п. Сытва, ул. Гагарина, к дому 44

Площадь земель или части земельного участка, кв.м.: 110

Категория земель: земли населенных пунктов

Вид разрешенного использования: -

Описание границ смежных землепользователей:

От точки н1 до точки н4 - земельный участок с кадастровым номером 59:32:0050027:818

От точки н2 до точки н3 - земельный участок с кадастровым номером 59:32:0050027:14552


От точки н3 до точки н4 - земли общего пользования


От точки н4 до точки н1 - земельный участок с кадастровым номером 59:32:0050027:14552


Каталог координат, м

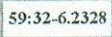
№ точки границы	X	Y
н1	521890.35	2259815.73
н2	521901.33	2259816.32
н3	521900.84	2259826.16
н4	521889.84	2259825.93
н1	521890.35	2259815.73

Условные обозначения:


 - предполагаемый участок земель, на которых планируется размещение объекта

 - границы и номер земельного участка, сведения о которых внесены в ЕГРН

 - границы и номер объекта капитального строительства, сведения о которых внесены в ЕГРН

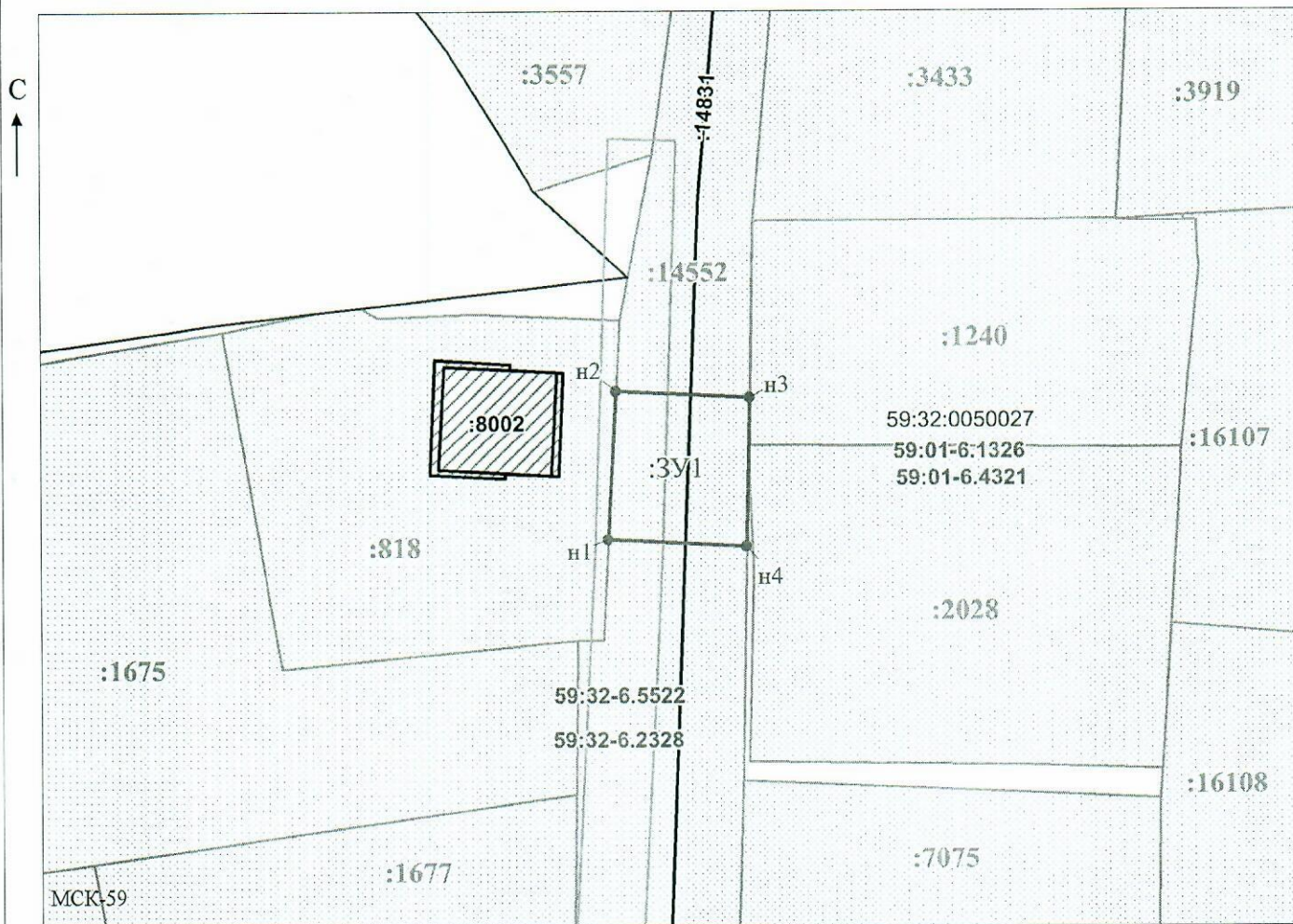
 - зоны с особыми условиями использования территории, сведения о которых внесены в ЕГРН

 - обозначение запрашиваемого земельного участка

 - характеристическая точка границ земель или части земельного участка

59:32:0050027 - номер кадастрового квартала

 - граница кадастрового квартала



Масштаб 1:500

Заявитель: _____ / Офишкина И.В.
 МП _____ (подпись, расшифровка подписи)

(для юридических лиц и индивидуальных предпринимателей)